Příloha č. 1 - Land use zájmového území v roce 1947

Land use v zájmovém území v roce 1947

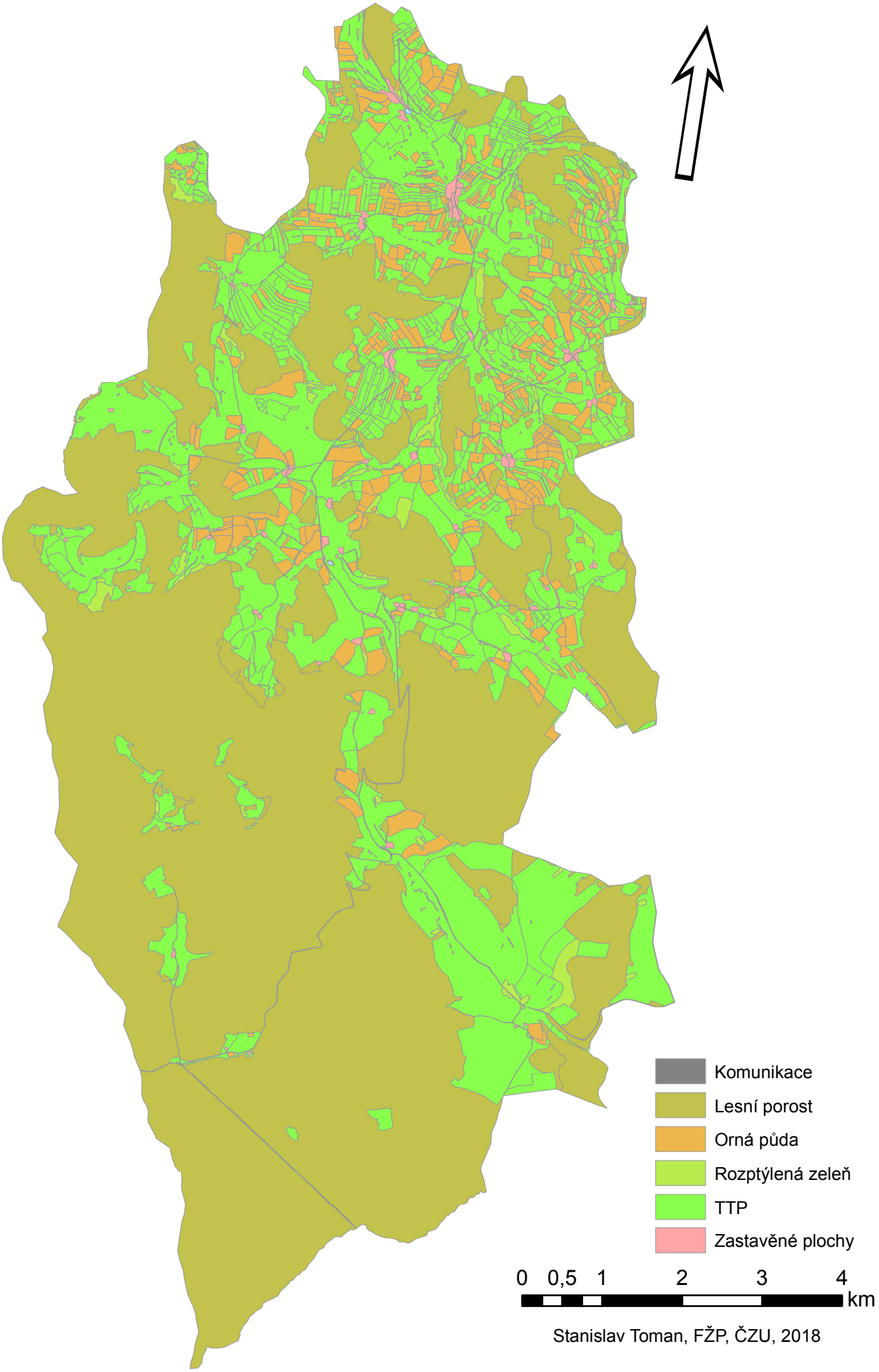

Stanislav Toman, FŽP, ČZU, 2018

Příloha č. 2 - Land use zájmového území v roce 1982

Land use v zájmovém území v roce 1982

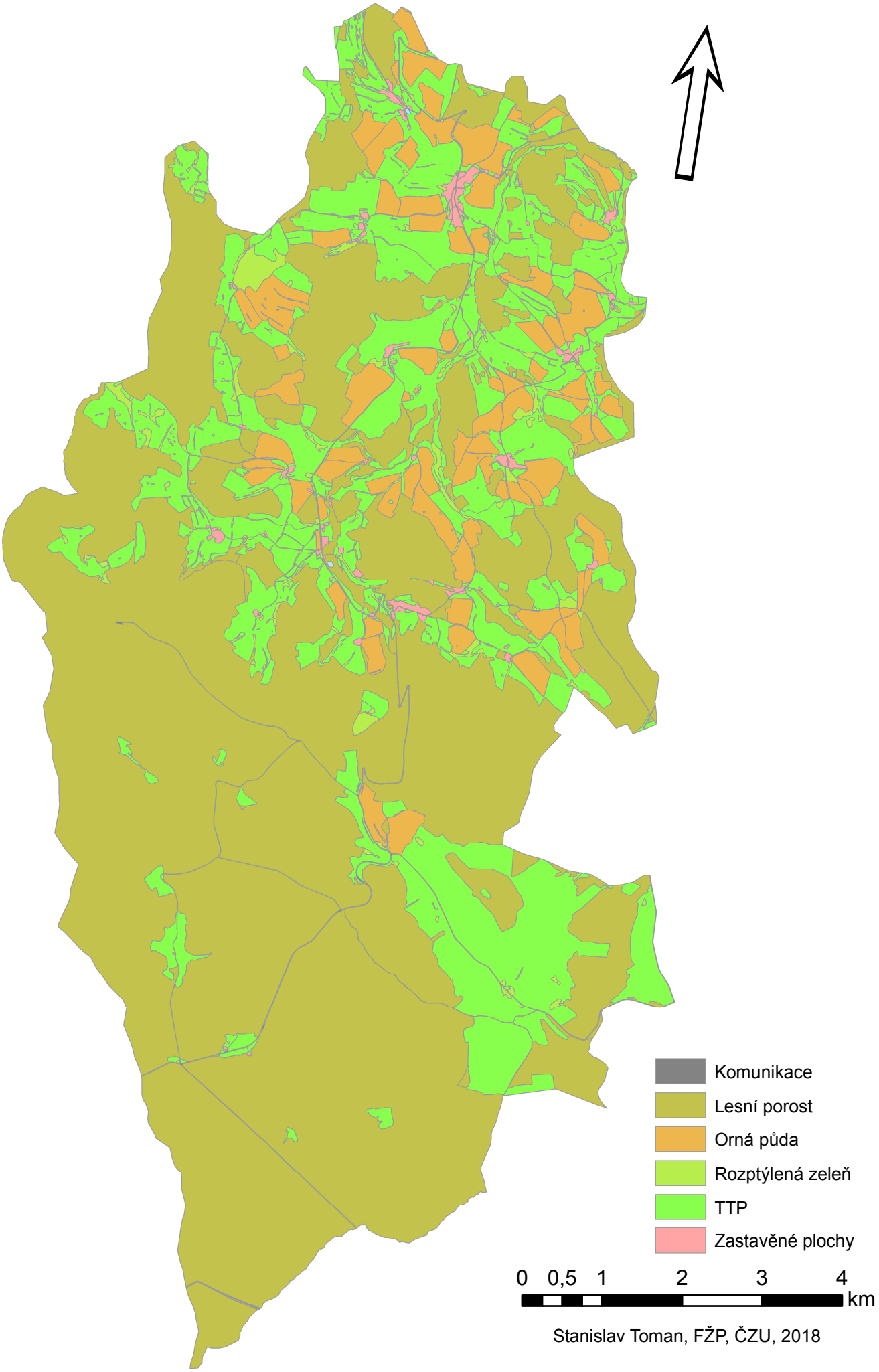

Stanislav Toman, FŽP, ČZU, 2018

Příloha č. 3 - Land use zájmového území v roce 2017

Land use v zájmovém území v roce 2017

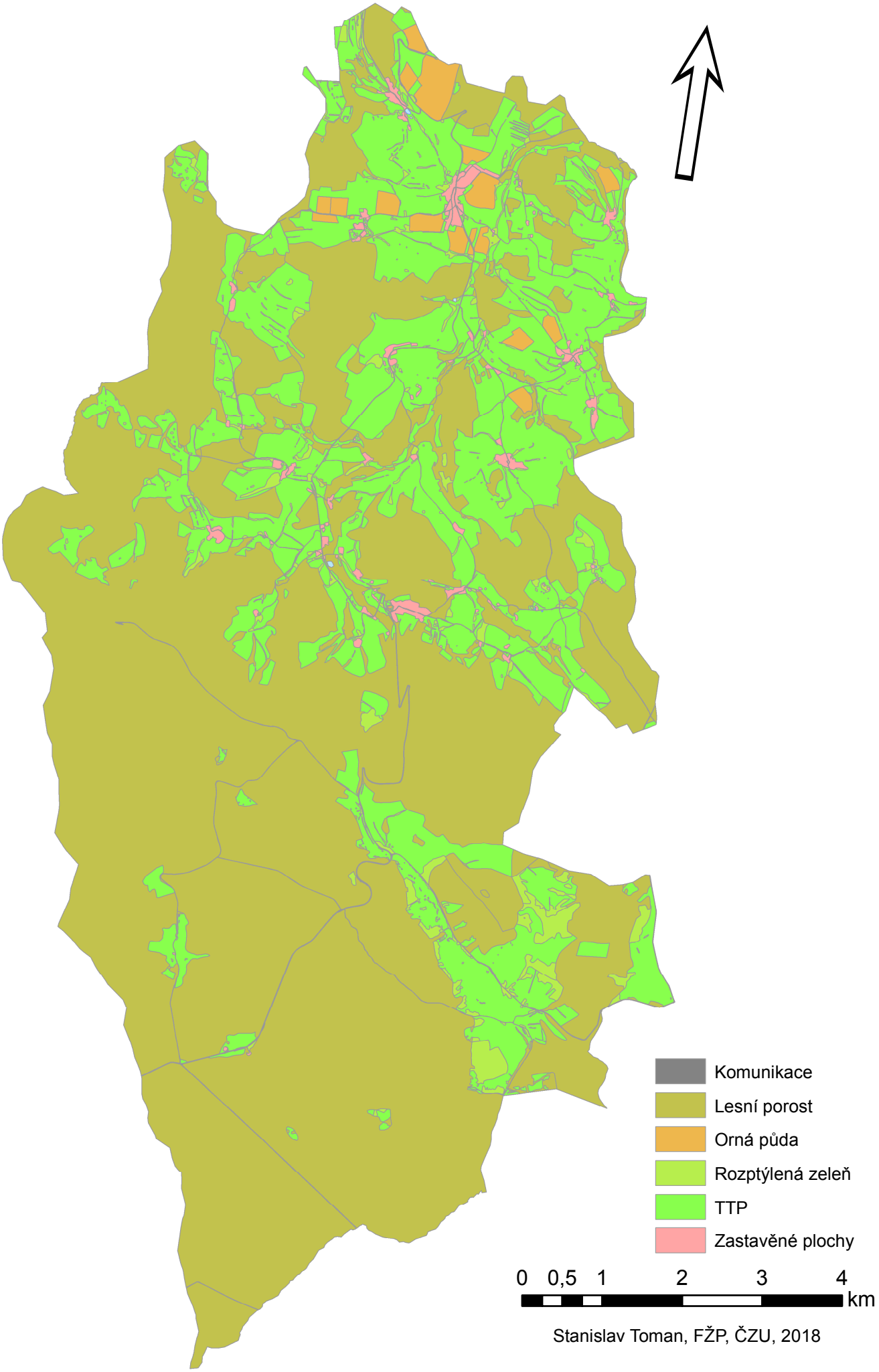

Stanislav Toman, FŽP, ČZU, 2018

Příloha č. 4 - Land use části zájmového území nenacházející se na území dnešních velkoplošných ZCHÚ v roce 1947

Land use v části zájmového území nenacházející se na území dnešních velkoplošných ZCHÚ v roce 1947

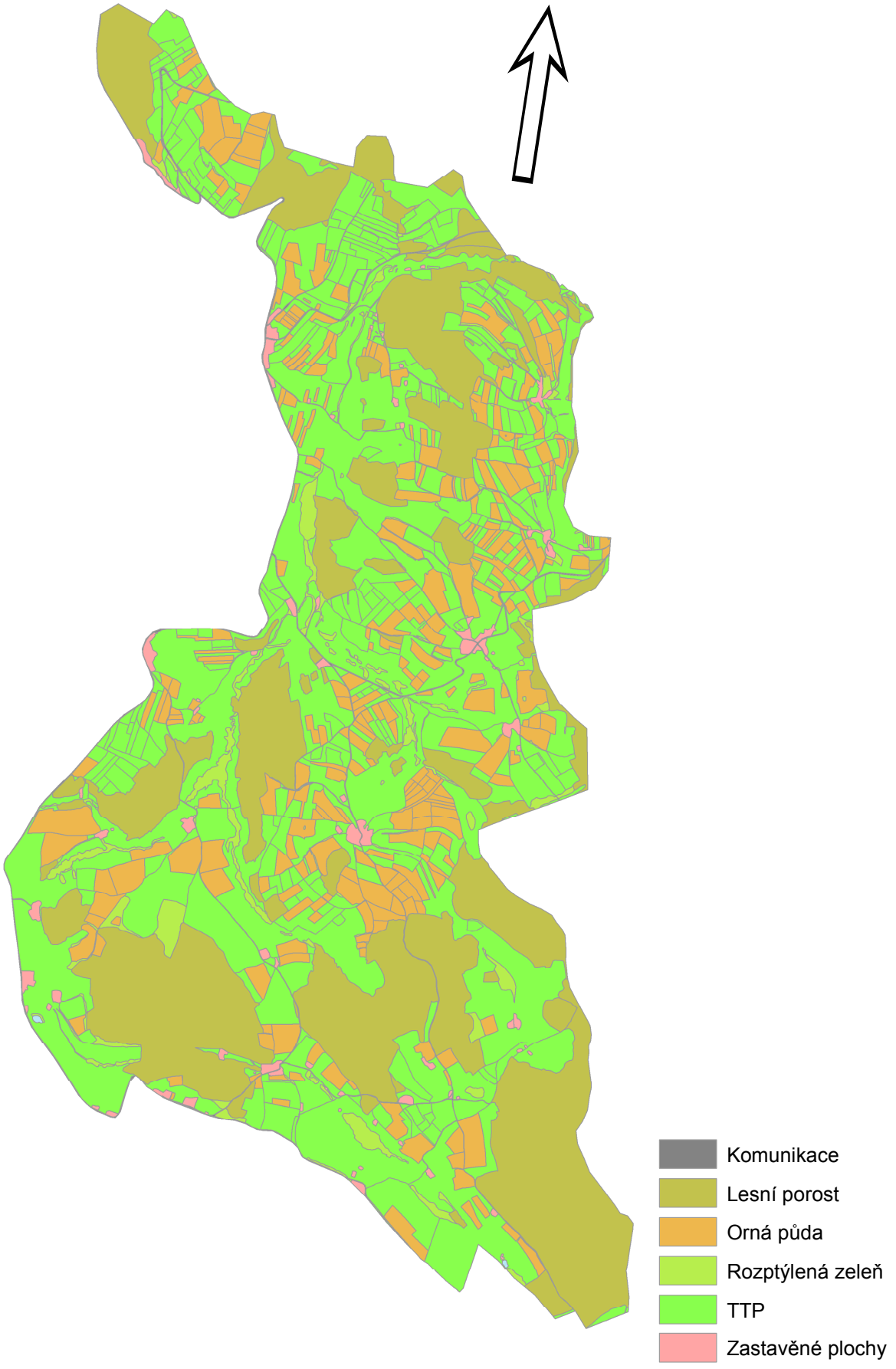

Stanislav Toman, FŽP, ČZU, 2018

Příloha č. 5 - Land use části zájmového území nenacházející se na území dnešních velkoplošných ZCHÚ v roce 1982

Land use v části zájmového území nenacházející se na území dnešních velkoplošných ZCHÚ v roce 1982

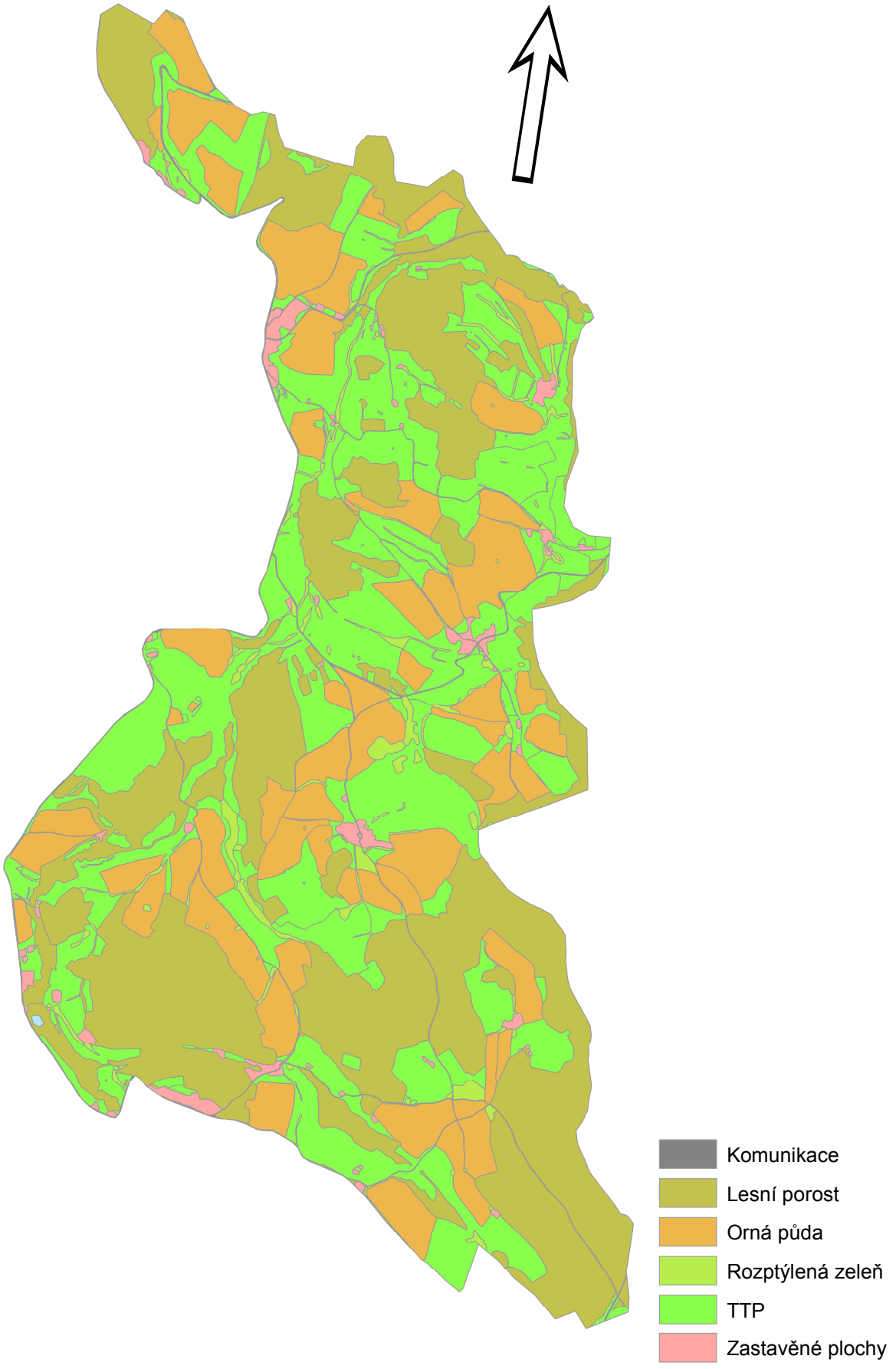

Stanislav Toman, FŽP, ČZU, 2018

Příloha č. 6 - Land use části zájmového území nenacházející se na území dnešních velkoplošných ZCHÚ v roce 2017

Land use v části zájmového území nenacházející se na území dnešních velkoplošných ZCHÚ v roce 2017

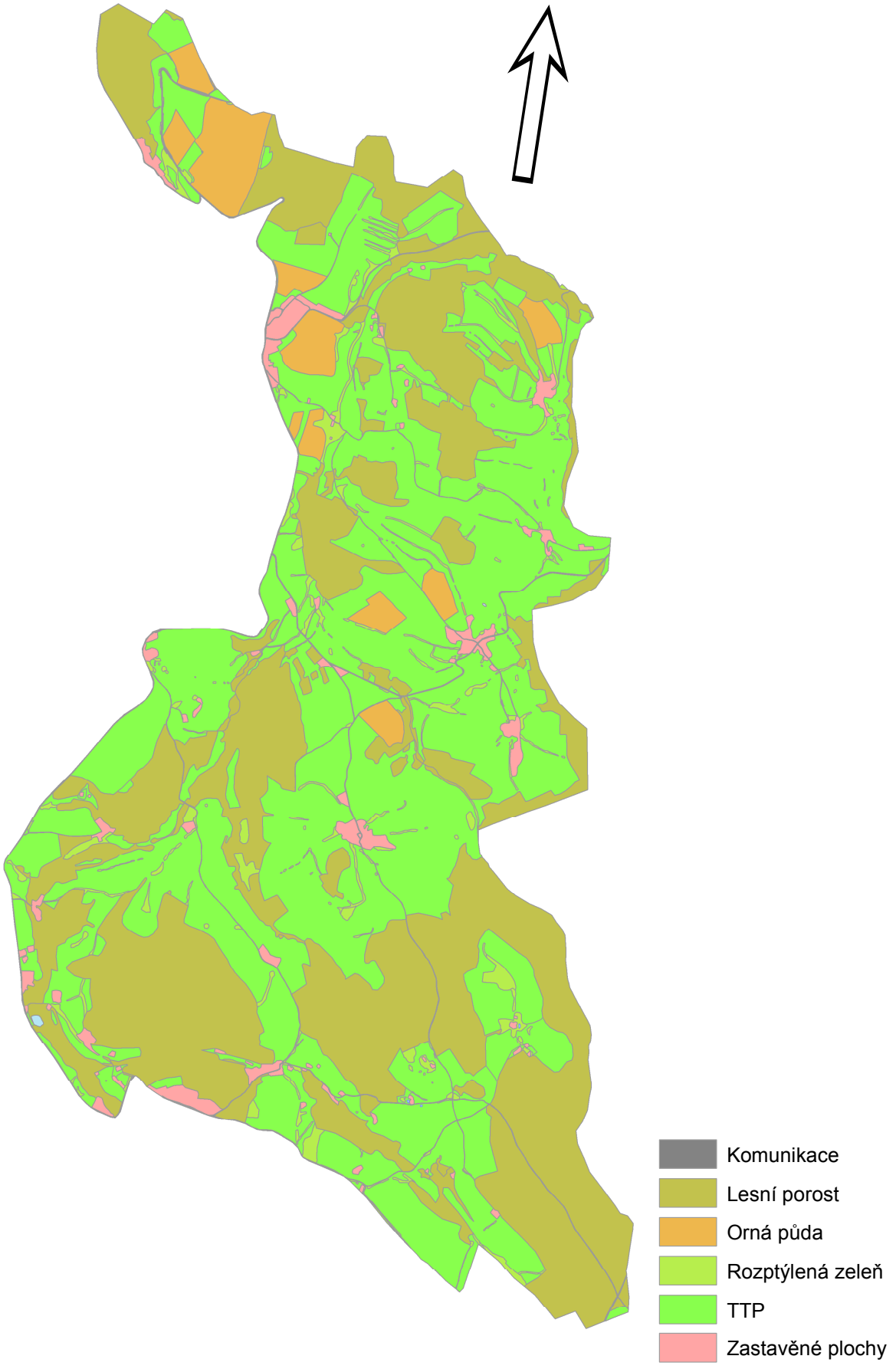

Stanislav Toman, FŽP, ČZU, 2018

Příloha č. 7 - Land use části zájmového území nacházející se na území dnešní CHKO v roce 1947

Land use v části zájmového území nacházející se na území dnešní CHKO v roce 1947

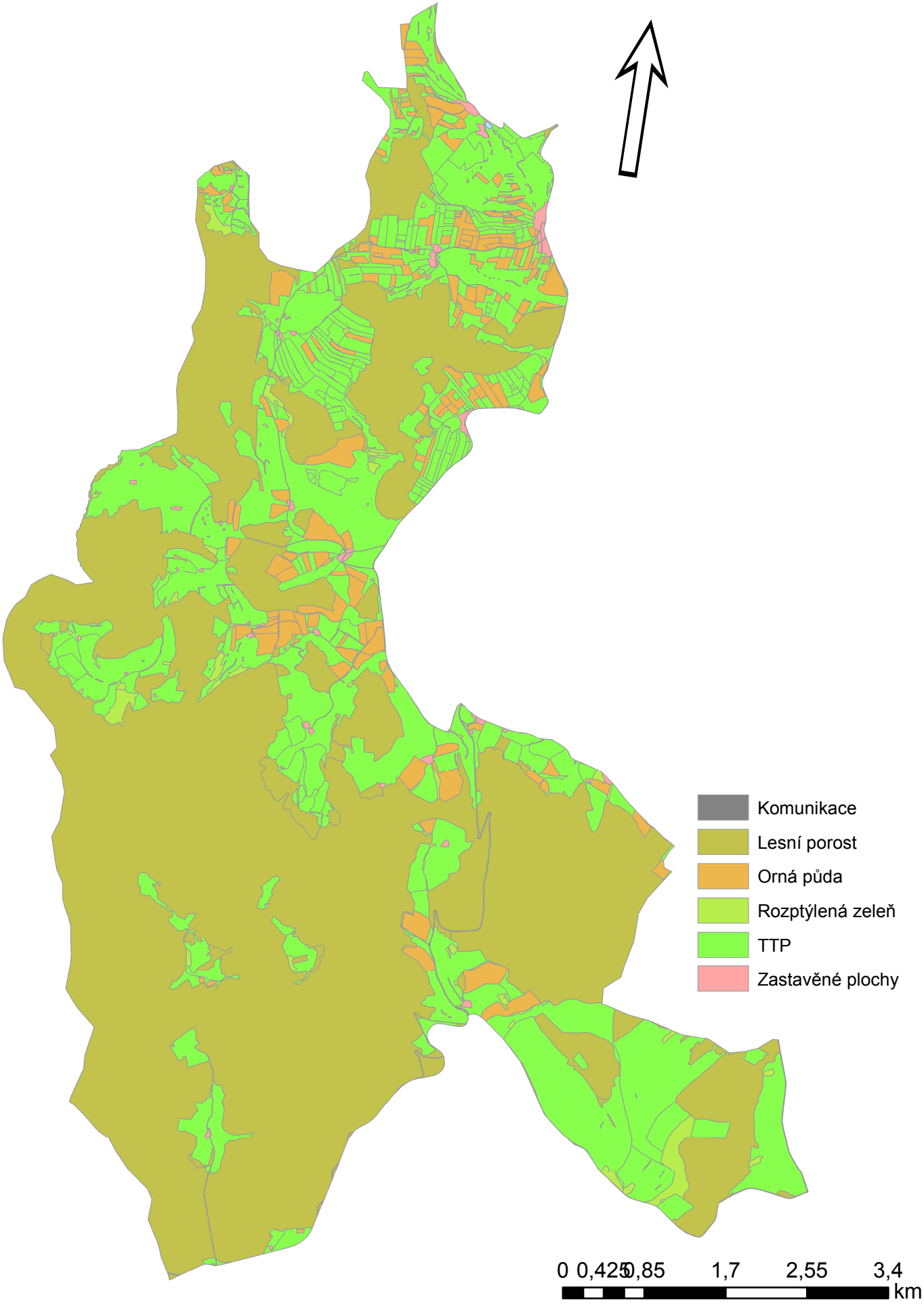

Stanislav Toman, FŽP, ČZU, 2018

Příloha č. 8 - Land use části zájmového území nacházející se na území dnešní CHKO v roce 1982

Land use v části zájmového území nacházející se na území dnešní CHKO v roce 1982

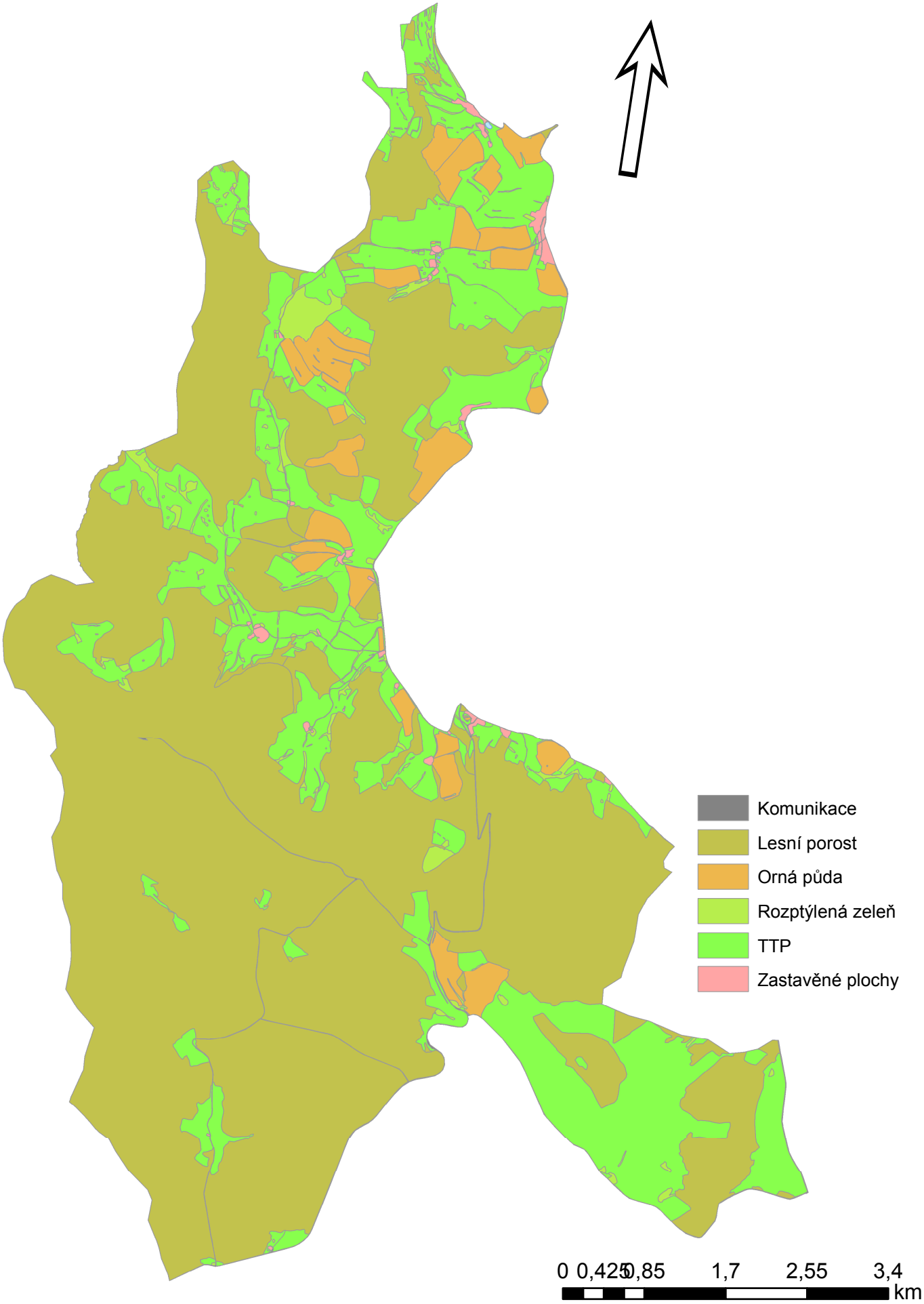

Stanislav Toman, FŽP, ČZU, 2018

Příloha č. 9 - Land use části zájmového území nacházející se na území CHKO v roce 2017

Land use v části zájmového území nacházející se na území CHKO v roce 2017

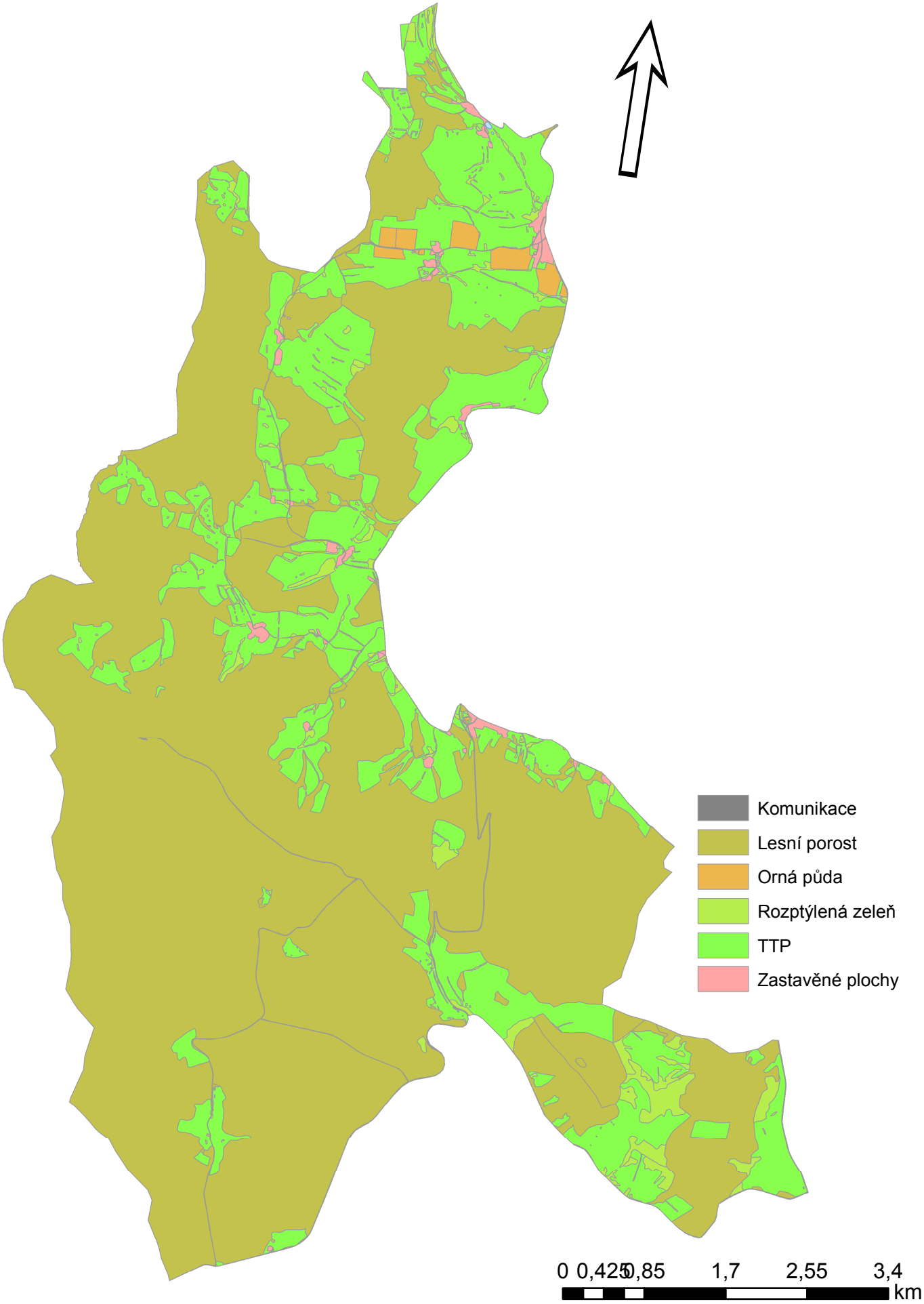

Stanislav Toman, FŽP, ČZU, 2018

Příloha č. 10 - Land use části zájmového území nacházející se na území dnešního NP v roce 1947

Land use v části zájmového území nacházející se na území dnešního NP v roce 1947

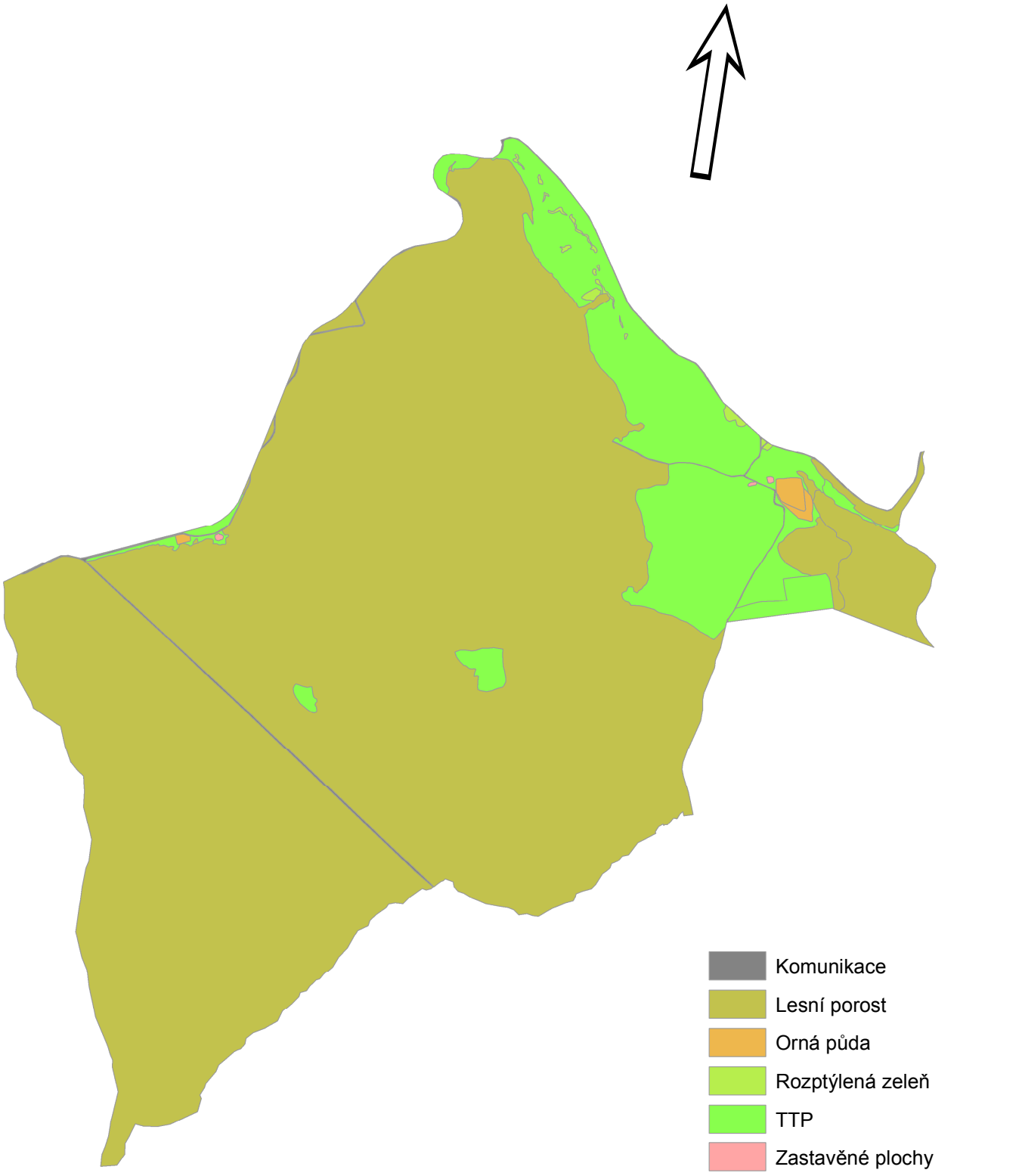

Stanislav Toman, FŽP, ČZU, 2018

Příloha č. 11 - Land use části zájmového území nacházející se na území dnešního NP v roce 1982

Land use v části zájmového území nacházející se na území dnešního NP v roce 1982

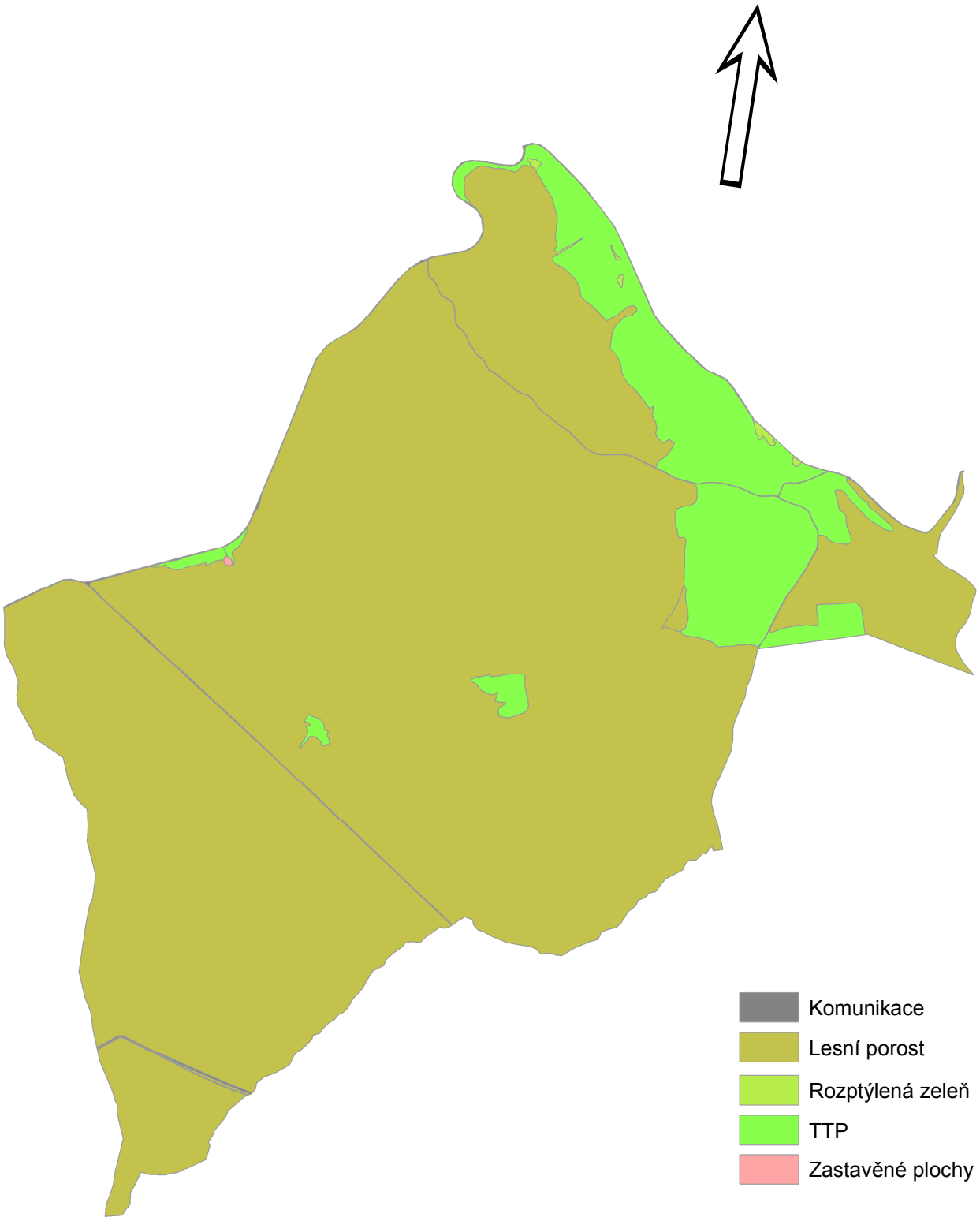

0 0,275 0,55 1,1 1,65 2,2 km

Stanislav Toman, FŽP, ČZU, 2018

Příloha č. 12 - Land use části zájmového území nacházející se na území NP v roce 2017

Land use v části zájmového území nacházející se na území NP v roce 2017

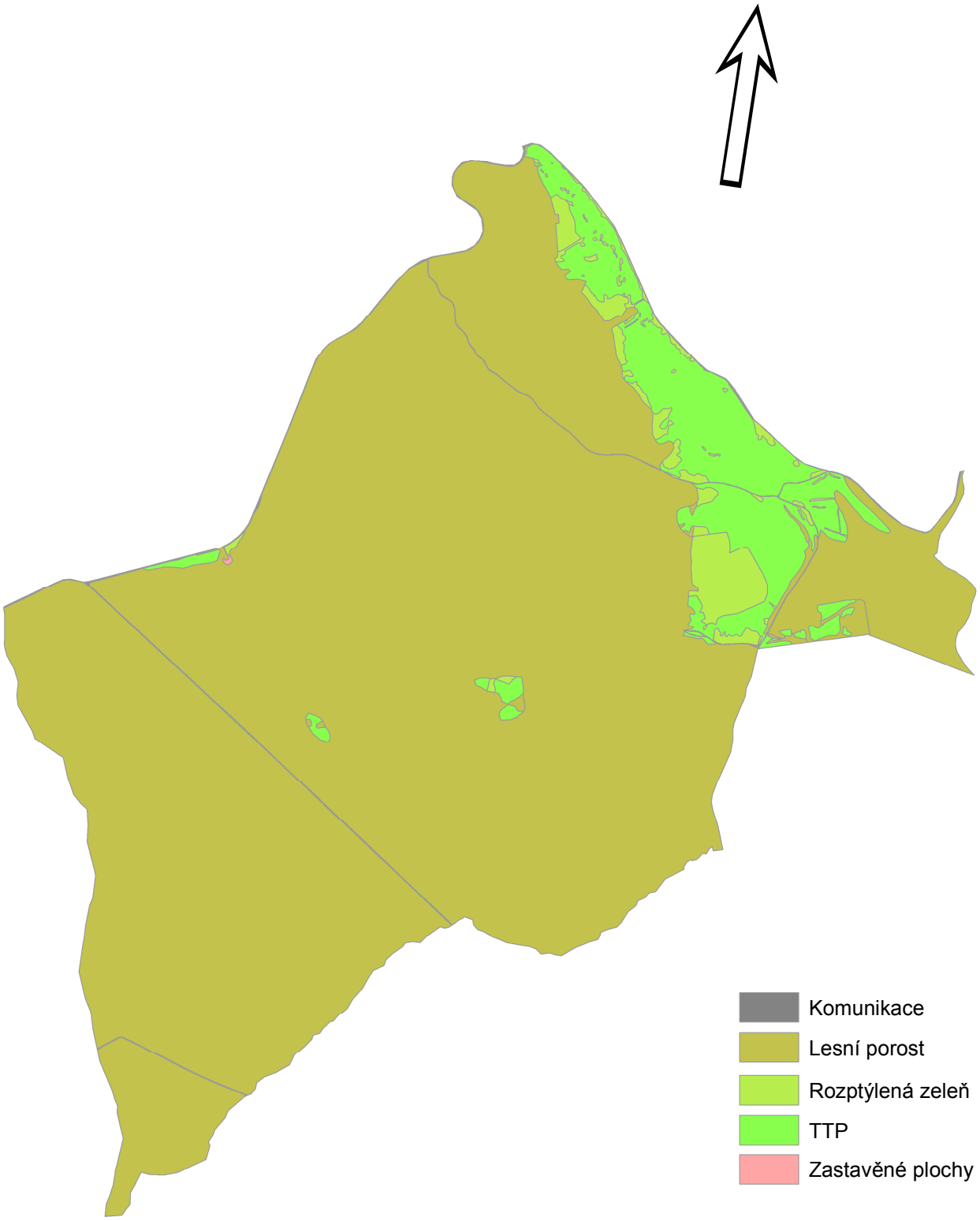

0 0,275 0,55 1,1 1,65 2,2 km

Stanislav Toman, FŽP, ČZU, 2018

Příloha č. 13 - Změny land use v zájmovém území v letech 1947 - 1982

Změny land use v zájmovém území v letech 1947 - 1982

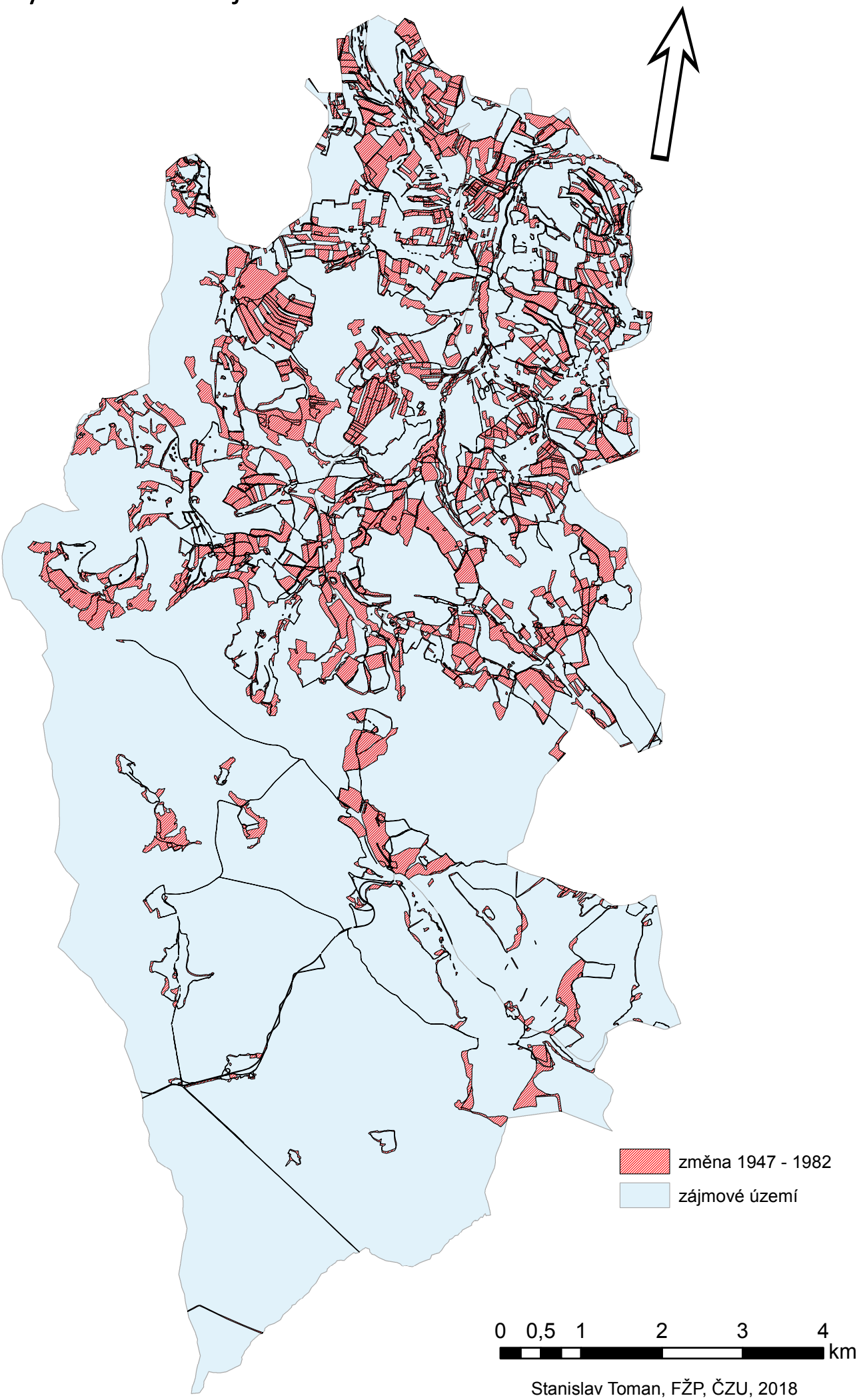

Stanislav Toman, FŽP, ČZU, 2018

Příloha č. 14 - Změny land use v zájmovém území v letech 1982 - 2017

Změny land use v zájmovém území v letech 1982 - 2017

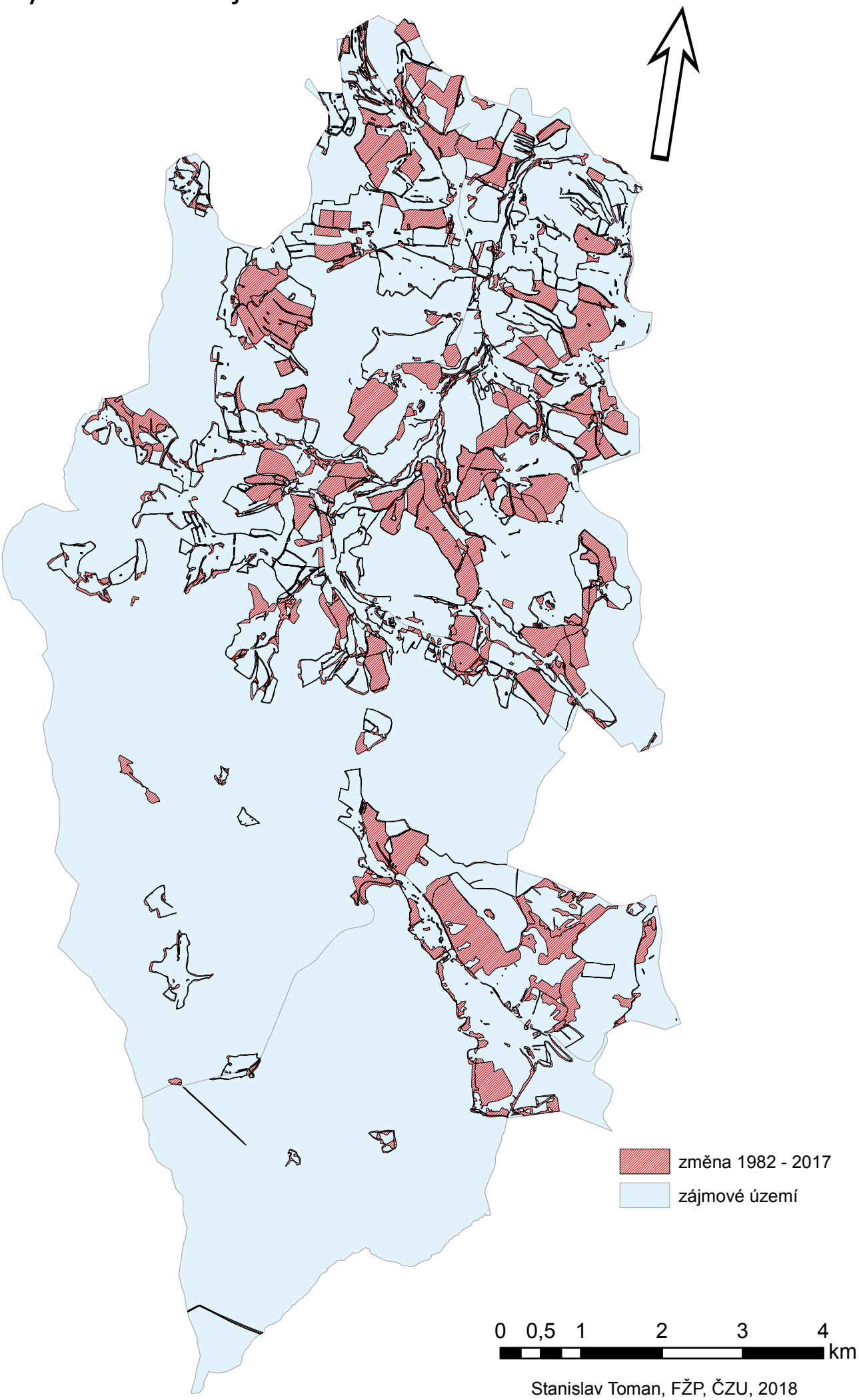

Stanislav Toman, FŽP, ČZU, 2018

Příloha č. 15 - Změny land use v zájmovém území v letech 1947 - 2017

Změny land use v zájmovém území v letech 1947 - 2017

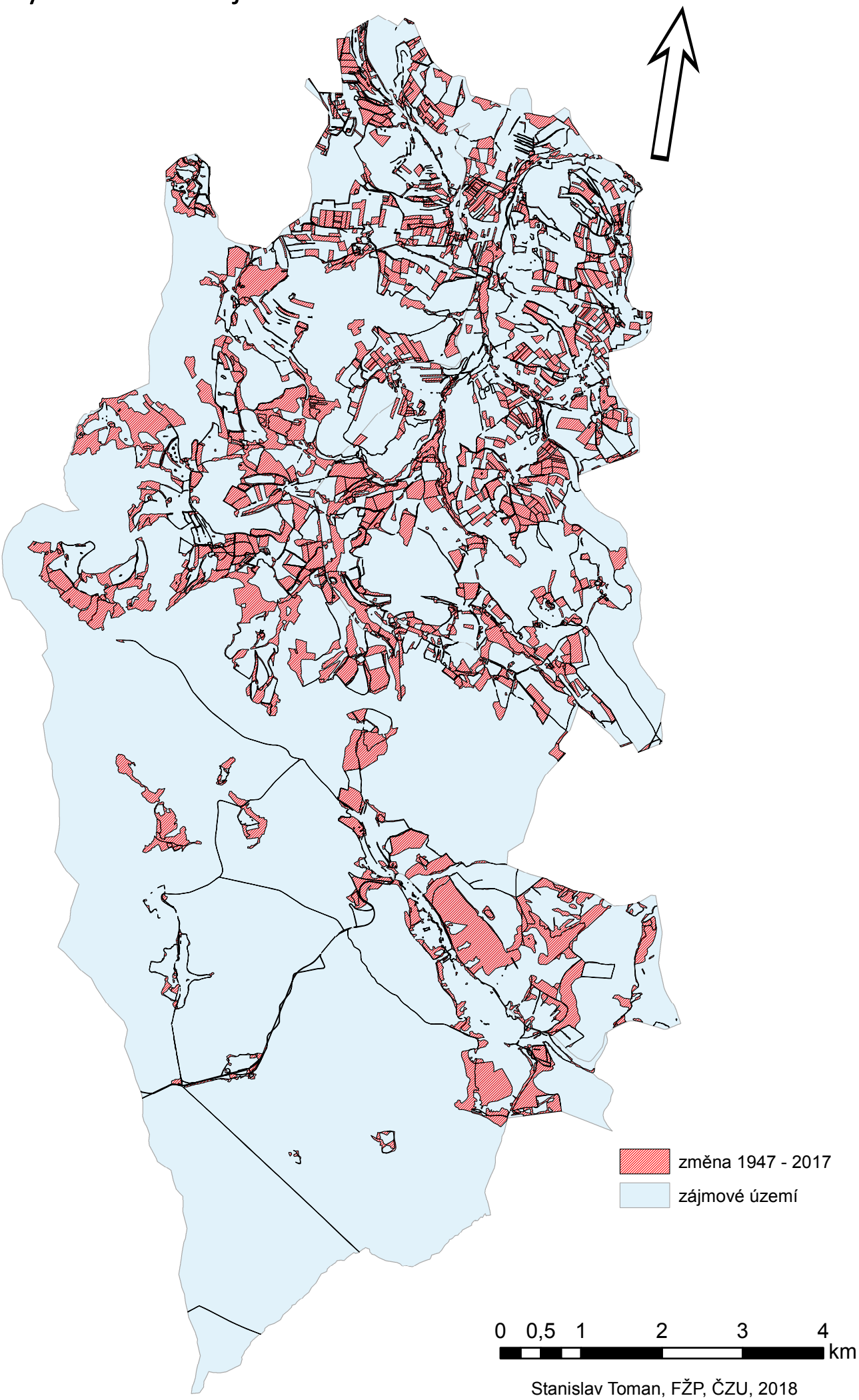

Stanislav Toman, FŽP, ČZU, 2018

Příloha č. 16 - Souhrnná mapa změn land use v zájmovém území

Změny land use v zájmovém území

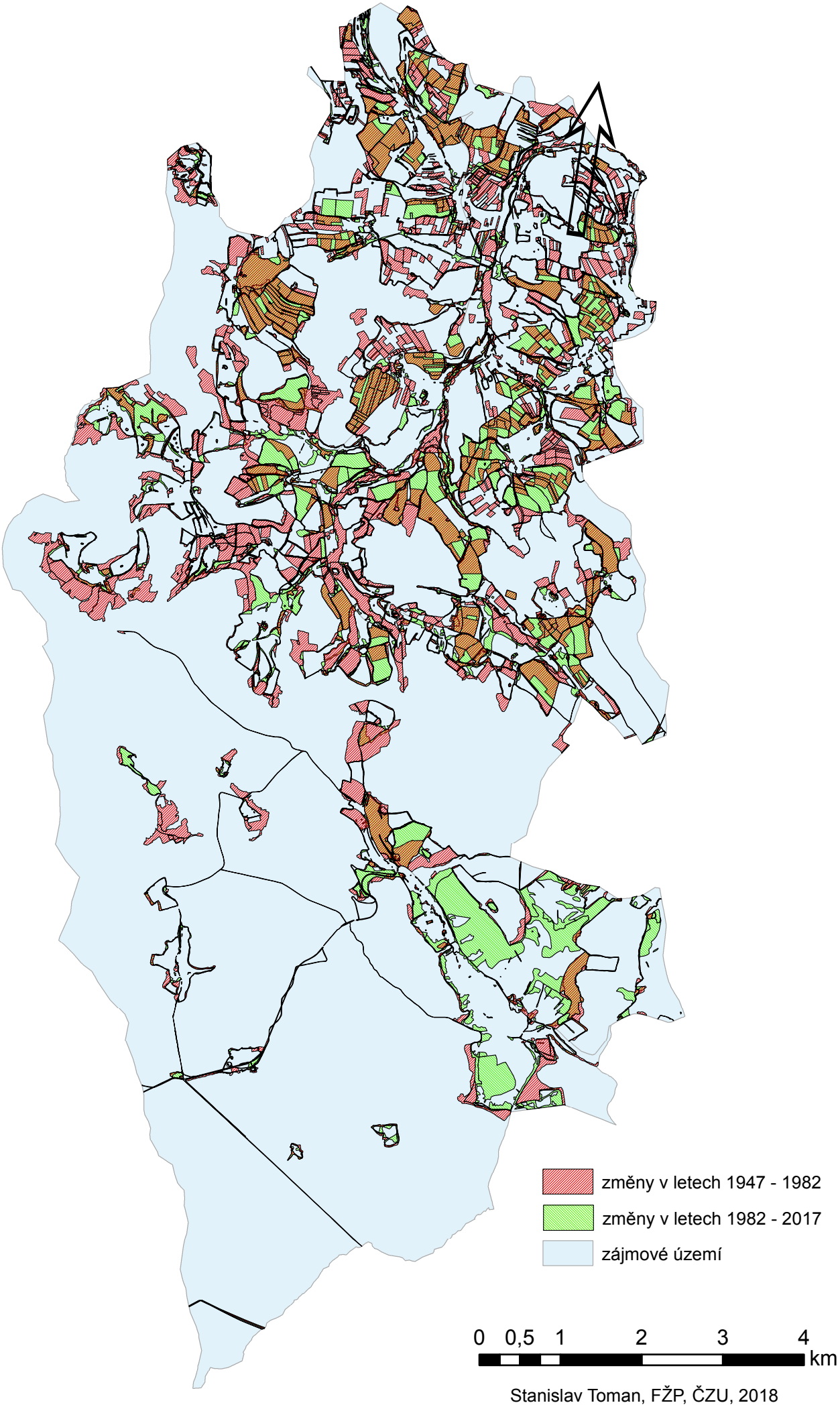

Stanislav Toman, FŽP, ČZU, 2018

Příloha č. 17 - Souhrnná mapa změn land use části zájmového území nenacházející se na území dnešchích velkoplošných ZCHÚ

Změny land use v části zájmového území nenacházející se na území dnešních velkoplošných ZCHÚ

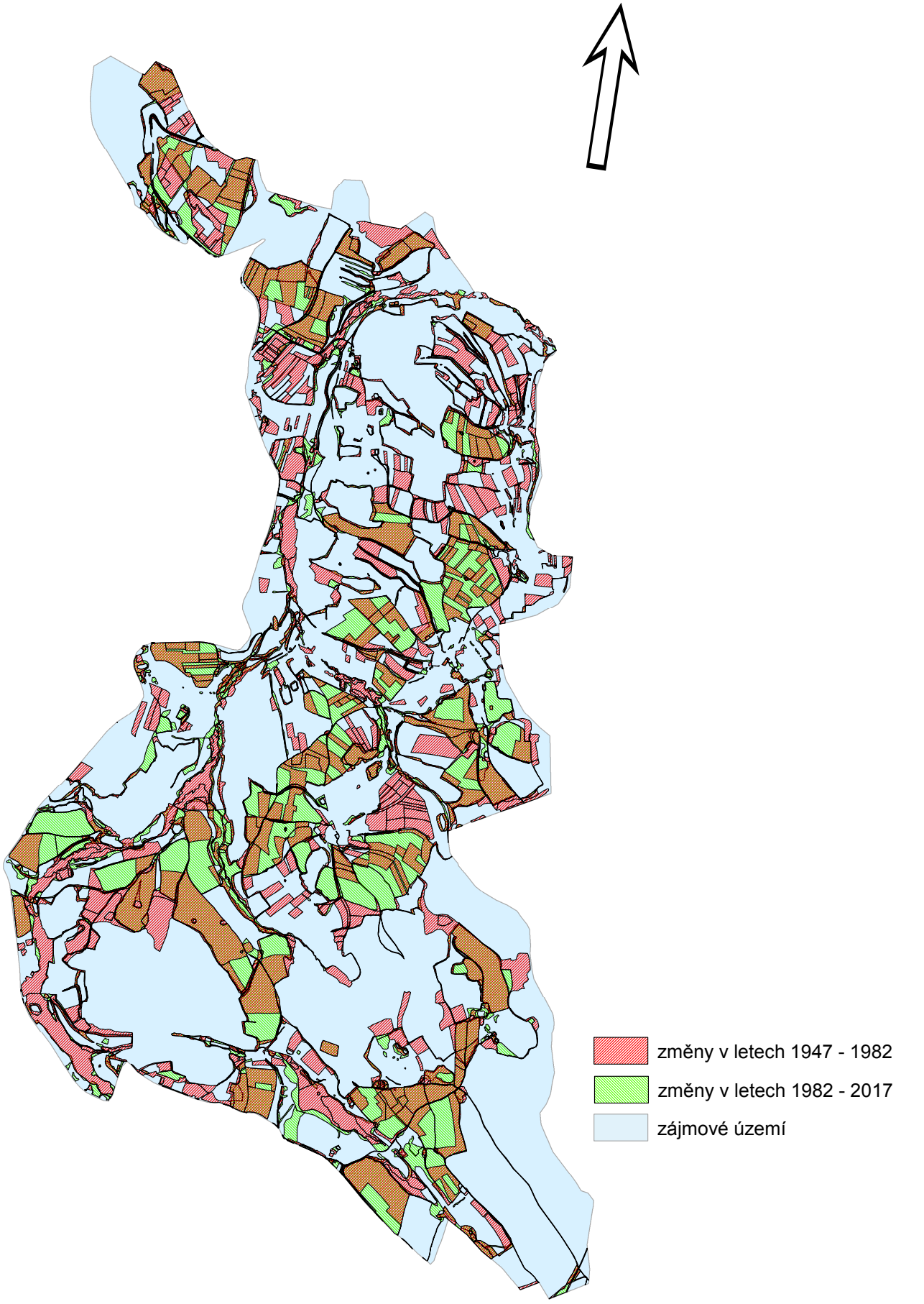

Stanislav Toman, FŽP, ČZU, 2018

Příloha č. 18 - Souhrnná mapa změn land use části zájmového území nacházející se na území dnešní CHKO

Změny land use v části zájmového území nacházející se na území dnešní CHKO

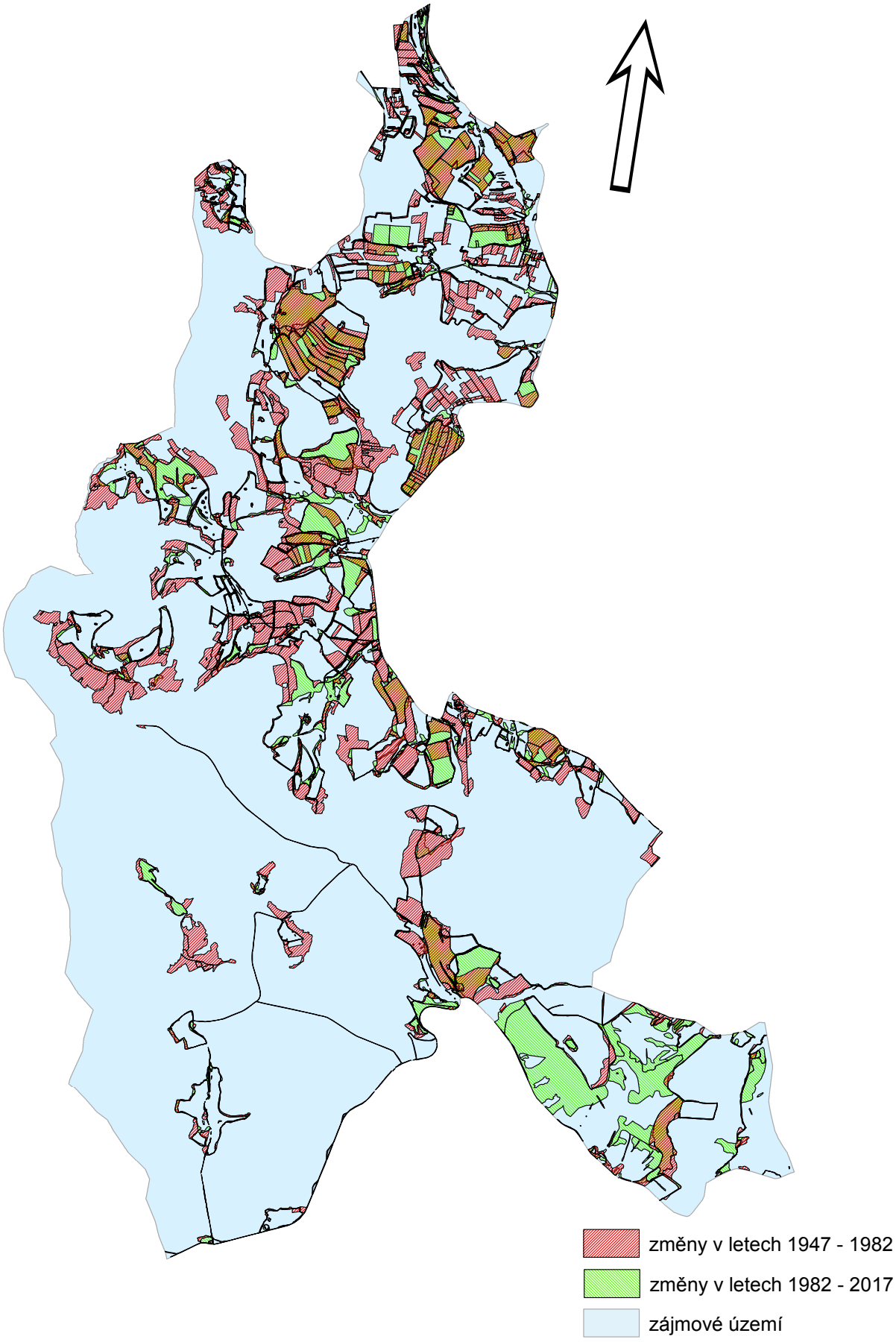

Stanislav Toman, FŽP, ČZU, 2018

Příloha č. 19 - Souhrnná mapa změn land use části zájmového území nacházející se na území dnešního NP

Změny land use v části zájmového území nacházející se na území dnešního NP

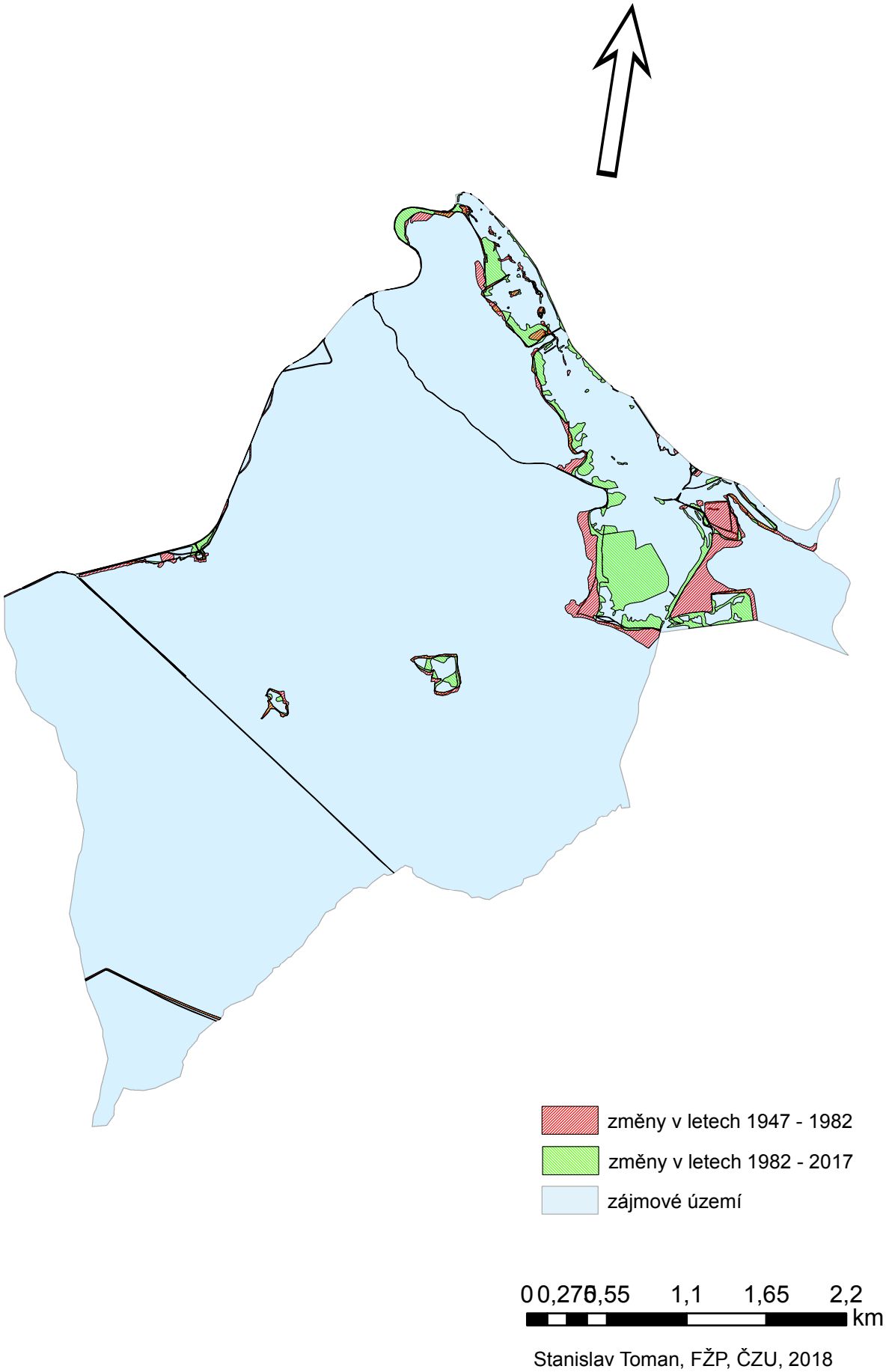

Stanislav Toman, FŽP, ČZU, 2018

Příloha č. 20 – Pohled do krajiny části zájmového území v národním parku (Zhůřské louky)

Příloha č. 21 – Pohled do zájmového území ze severu

Příloha č. 22 – Pásy rozptýlené zeleně na vrchu Pavlov

Příloha č. 23 – Břehová zeleň řeky Ostružné

Příloha č. 24 – Pohled do krajiny kolem městyse Čachrov z vrchu Hvězdník

Příloha č. 25 – Trvalé travní porosty na Dobřemilickém vrchu

Příloha č. 26 – Řeka ostružná

Příloha č. 27 – Trvalé travní porosty v okolí Jesení

Příloha č. 28 – Krajina v okolí Dolejší Svinné

Příloha č. 29 – Blok orné půdy poblíž městyse Čachrov